


ROTEIRO DA COLETA DE LIXO

SECRETARIA DE AGRICULTURA DESENVOLVIMENTO ECONOMICO
E MEIO AMBIENTE



Miquelas Guadagnin


Miquelas Guadagnin
Coordenador de Agricultura
Pref. Munic. de Capão Bonito do Sul

JUAREZ BOFF
Coord. de Setor do Meio Ambiente
Capão Bonito do Sul/RS

Juarez Boff

Coordenador de Meio Ambiente

Capão Bonito do Sul, outubro de 2018



ROTEIRO

INICIO DA COLETA

→ **Lajeado dos Ivos** até o **CT 004596** instalado na Rua Felipe Barreto na chegada da sede (13 km);

DISTANCIA PERCORRIDA / LAJEADO DOS IVOS ATÉ A SEDE: 13 Km

→ **CT 004596** instalado na Rua Felipe Barreto, até o **CT Lavagem** que também se encontra na Rua Felipe Barreto (117 m);

→ **CT Lavagem** instalado na Rua Felipe Barreto, até o **CT 004590** localizado na Rua Otavio Domingues (124 m);

→ **CT 004590** instalado na Rua Otavio Domingues, até o **CT 004588** localizado na Rua Pedro Seben (99 m);


→ **CT 004588** instalado na Rua Pedro Seben, até o **CT Fruteira** localizado na Rua Felipe Barreto (362 m);

→ **CT Fruteira** instalado na Rua Felipe Barreto, até o **CT 004581** que também se encontra na Rua Felipe Barreto (215 m);


→ **CT 004581** instalado na Rua Felipe Barreto, até **CT Josefina** que também se encontra na Rua Felipe Barreto (92 m);

→ **CT Josefina** instalado na Rua Felipe Barreto, até o **CT 004601** que também se encontra na Rua Felipe Barreto (141 m);

→ **CT 004601** instalado na Rua Felipe Barreto, até **CT 004584** localizado na Rua Arthur Feijó (247 m);



- **CT 004584** instalado na Rua Arthur Feijó, até **CT 004610** localizado na Rua Francisco Wegner (168 m);
- **CT 004610** instalado na Rua Francisco Wegner, até o **CT Antigo Eco Verde** que também se encontra na Rua Francisco Wegner (633 m);
- **CT Antigo Eco Verde** instalado na Rua Francisco Wegner, retornando até o **CT 004595** localizado na Rua Arthur Feijó (841 m);
- **CT 004595** instalado na Rua Arthur Feijó, até o **CT 004593** que também se encontra na Rua Arthur Feijó (198 m);
- **CT 004593** instalado na Rua Arthur Feijó, até o **CT 005492** que também se encontra na Rua Arthur Feijó (181 m);
- **CT 005492** instalado na Rua Arthur Feijó, até o **CT 004594** que também se encontra na Rua Arthur Feijó (277 m);
- **CT 004594** instalado na Rua Arthur Feijó, até o **CT 004608** localizado na Rua Pedro Boff (1,012m);
- **CT 004608** instalado na Rua Pedro Boff, até o **CT 004585** localizado na Escola Abelardo José Nacul (219 m);
- **CT 004585** instalado na Escola Abelardo José Nacul, até o **CT 004587** localizado na Rua Benjamin Bolsonelo (387 m);
- **CT 004587** instalado na Rua Benjamin Bolsonelo, até o **CT 004597** que também se encontra na Rua Benjamin Bolsonelo (155m);
- **CT 004597** instalado na Rua Benjamin Bolsonelo, até o **CT 004586** que também se encontra na Rua Benjamin Bolsonelo (138 m);
- **CT 004586** instalado na Rua Benjamin Bolsonelo, até o **CT 004586** localizado na Rua Alexandre Eurico Vieira (213 m);



→ **CT 004586** instalado na Rua Alexandre Eurico Vieira, até o **CT 004602** que também se encontra na Rua Alexandre Eurico Vieira, junto a Escola Firmino Frizzo (118m);

→ **CT 004602** instalado na Rua Alexandre Eurico Vieira, junto a Escola Firmino Frizzo, até o **CT 004606** que também se encontra na Rua Alexandre Eurico Vieira, junto a Secretaria da Educação (30 m);

→ **CT 004606** instalado na Rua Alexandre Eurico Vieira, junto a Secretaria da Educação, até o **CT 004605** localizado na Estrada Esmeralda, junto a Cooperativa Olfar (763 m);


DISTANCIA PERCORRIDA DENTRO DO MUNICÍPIO: 6,7 km

CT 004605 instalado na Estrada Esmeralda, junto a Cooperativa Olfar, até fazer toda a rota do Assentamento 25 de Novembro, passando pela Estrada do Rabão e voltar até o **CT 004605** instalado na Estrada Esmeralda, junto a Cooperativa Olfar (43,5 km);

DISTANCIA PERCORRIDA DE IDA E VOLTA DO MUNICÍPIO ATÉ ASSENTAMENTO 25 DE NOVEMBRO: 43,5 km

→ **CT 004605** instalado na Estrada Esmeralda, junto a Cooperativa Olfar, até **CT Rincão Comprido** localizado perto da propriedade do Sr. Nelson Catapan (13,5 km);

→ **CT Rincão Comprido** localizado perto da propriedade do Sr. Nelson Catapan, até o **CT Silo Óleo Plan** instalado na Encruzilhada São Sebastião (11,3 km);



DISTANCIA PERCORRIDA DA SEDE ATÉ SILO ÓLEO PLAN: 24,8 km

→ **Silo Óleo Plan** instalado na Encruzilhada São Sebastião até **CT Roubado**, localizado em Barretos junto a BR 285 (9,2 km);

DISTANCIA PERCORRIDA DO SILO ÓLEO PLAN ATÉ BARRETOS BR 285: 9,2 km

→ **CT Roubado** instalado em Barretos BR 285, até o **CT 004607**, localizado na BR 285, junto ao Restaurante da Indianesa (1,8 km);

→ **CT 004607** instalado na BR 285, junto ao Restaurante da Indianesa, até o **CT 004603**, localizado na Escola Horácio Severo da Costa (536m);

→ **CT 004603**, instalado na Escola Horácio Severo da Costa, até o **CT 004600** localizado junto a subprefeitura de Barretos (102 m);


→ **CT 004600** instalado junto a subprefeitura de Barretos, até o **CT Serraria** localizado junto a BR 470 (550 m);

→ **CT Serraria** instalado junto a BR 470, até **CT Castelo** também localizado junto a BR 470 (183m);

→ **CT Castelo** instalado junto a BR 470, até **CT 004598** localizado na BR 285, junto ao Bar do Amaral (900m);

→ **CT 004598**, instalado na BR 285, junto ao Bar do Amaral até o **CT 004609**, localizado na BR 285, junto a Borracharia (98 m);

→ **CT 004609** instalado na BR 285, junto a Borracharia, até o **CT 004583**, localizado na Estradas dos Prates (550 m);



DISTANCIA PERCORRIDA DENTRO DE BARRETOS: 4,7 km

→ **CT 004607** instalado na BR 285, junto ao Restaurante da Indianesa até **CT São Carlos** localizado na Comunidade de São Carlos (4,6 km);

→ **CT São Carlos** instalado junto à Comunidade de São Carlos, até o **CT Pontilhão** localizado na Comunidade Passo do Paiol (2,1 km);

→ **CT Pontilhão** instalado na Comunidade Passo do Paiol, retornando ao **CT Roubado** localizado na BR 285 (5,8 km);

DISTANCIA PERCORRIDA RESTAURANTE INDIANESA/SÃO CARLOS/PASSO DO PAIOL/ RETORNANDO BR286: 12,5 km

Final do Percurso

Lajeado dos Ivos/ Sede/ Assentamento 25 de Novembro/Barretos:

114,5 km

Tabela: km total semana

Localidade	Nº ~ Pontos de Coleta	Km/ semana
Rota Lajeado dos Ivos/ Capão Bonito do Sul	1	13
Rota Capão Bonito do Sul - Sede	24	6,7
Rota Capão Bonito do Sul – Sede/ Assentamento/ E. Rabão	40	43,5
Rota Capão Bonito do Sul/ Rincão Comprido/Nelson Capatan	1	13,5
Rota Rincão Comprido/Nelson Capatan – Óleo Plan	1	11,3
Rota Silo Óleo Plan/ Barretos	3	9,2
Rota Barretos	9	4,7
Rota Barretos Idianesa/ São Carlos/ Passo Paiol	20	12,5
TOTAL/ Km:		114,5