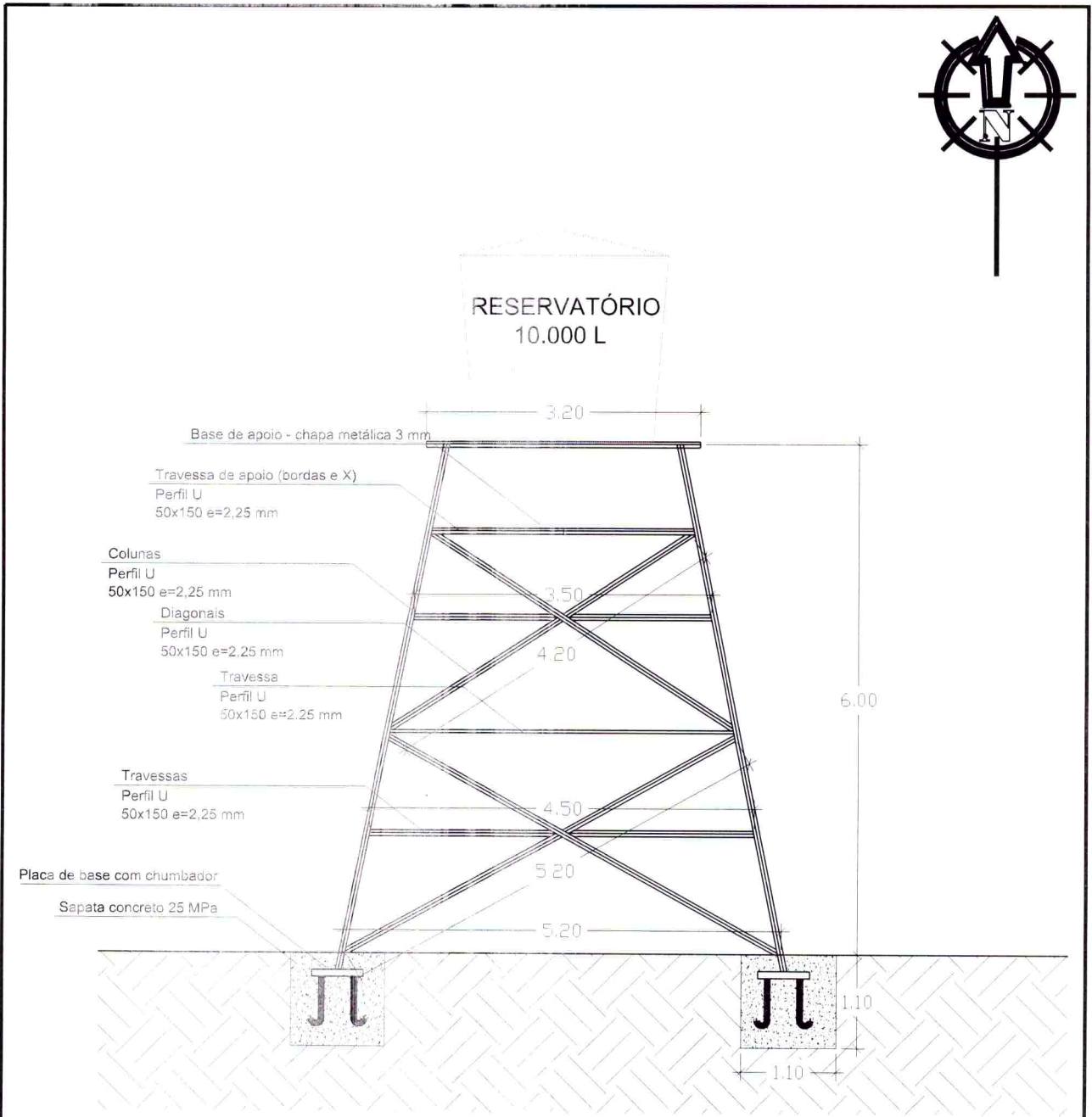



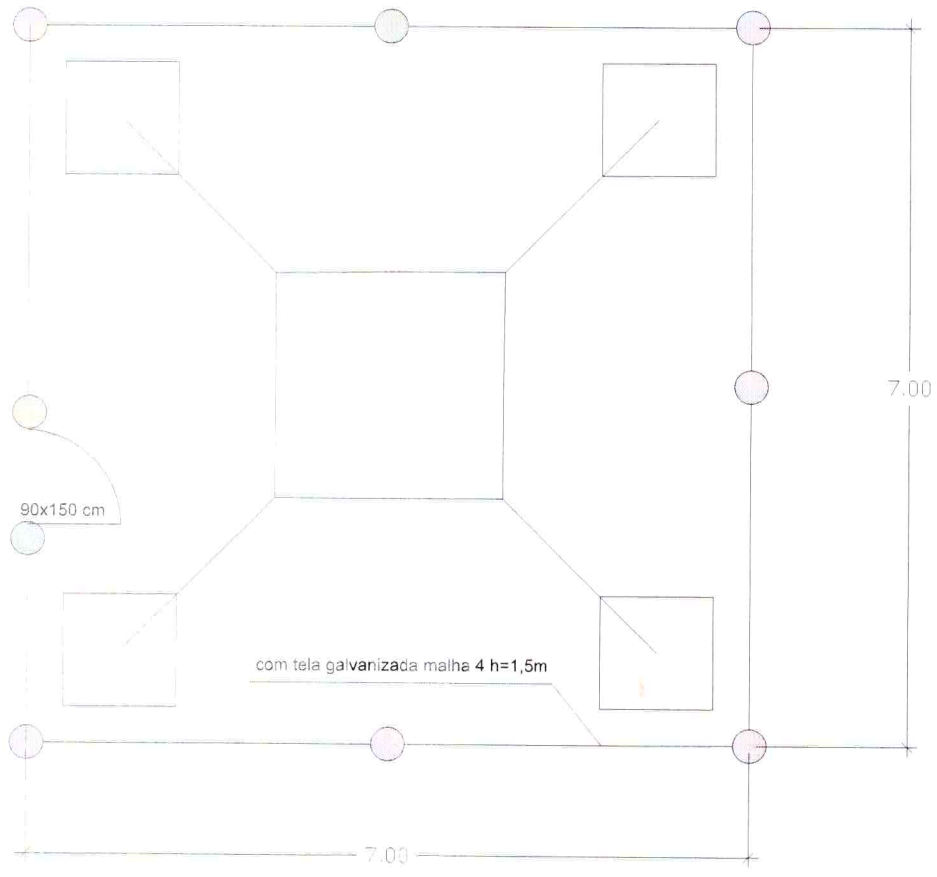

LEGENDA

- Estrada
- Rede de abastecimento DN 32mm
- Reservatório
- Poço
- Cota em relação ao poço

Obra:	Rede de água
Local:	Lajeado dos Ivo-Capão Bonito do Sul/RS
Proprietário:	Prefeitura Municipal De Capão Bonito do Sul
Professional Responsável:	Cristiane Bertuzzi CREA-RS221062
Data:	agosto/2019
Escala:	
Prancha:	01
Rede de abastecimento	

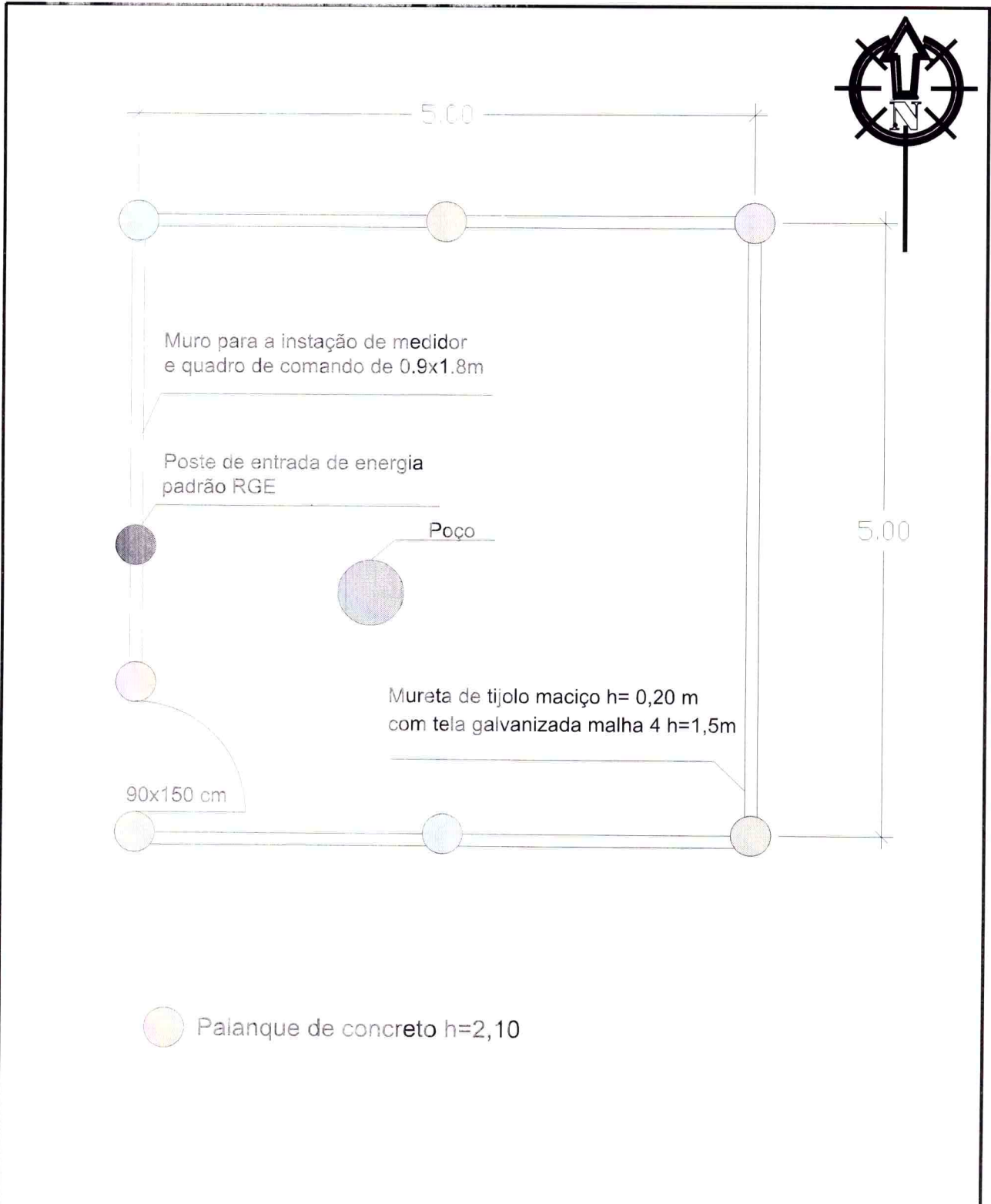


Obra: Rede de água	
Local: Lajeado dos Ivos-Capão Bonito do Sul/RS	
Proprietário: Prefeitura Municipal De Capão Bonito do Sul	Data: agosto/2019
Profissional Responsável: Cristiane Bertuzzi CREA RS221062	Escala:
Detalhe Estrutura	02



○ Palanque de concreto h=2,10

Obra: Rede de água	
Local: Lajeado dos Ivos-Capão Bonito do Sul/RS	
Proprietário: Prefeitura Municipal De Capão Bonito do Sul	Data: agosto/2019
Profissional Responsável: Cristiane Bertuzzi CREA RS221062	Escala:
Detalhe cercamento reservatório	Prancha: 03



Obra: Rede de água	
Local: Lajeado dos Ivos-Capão Bonito do Sul/RS	
Proprietário: Prefeitura Municipal De Capão Bonito do Sul	Data: agosto/2019
Profissional Responsável: Cristiane Bertuzzi CREA RS22 1062	Escala:
Detalhe cercamento poço	Prancha: 04