

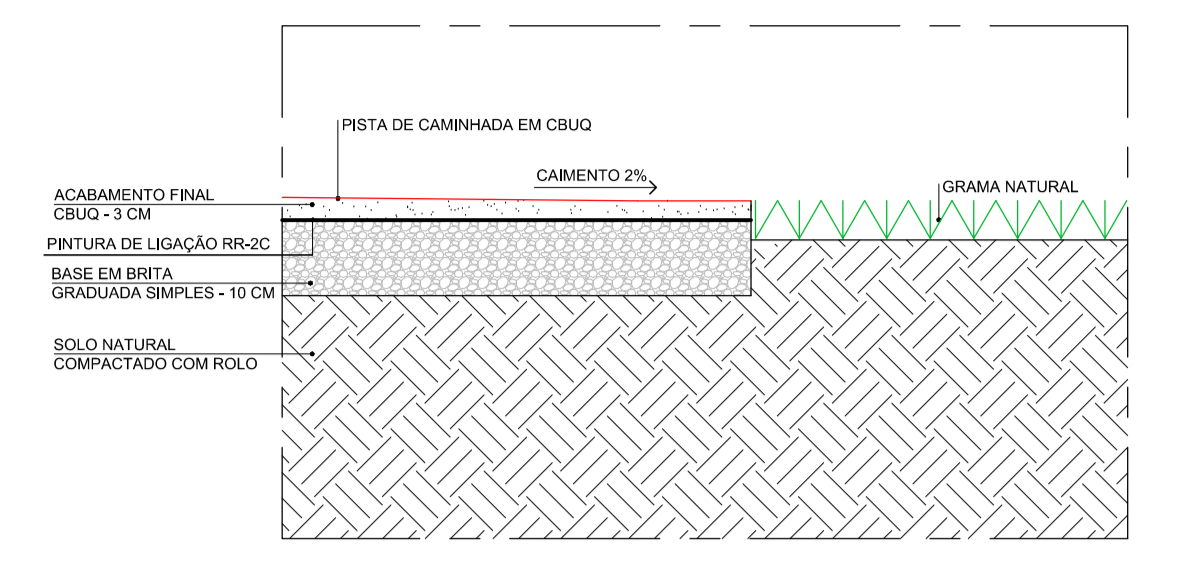
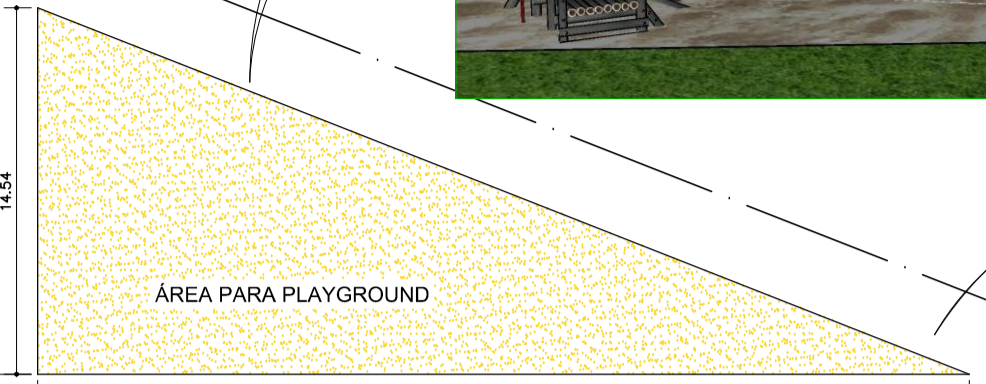
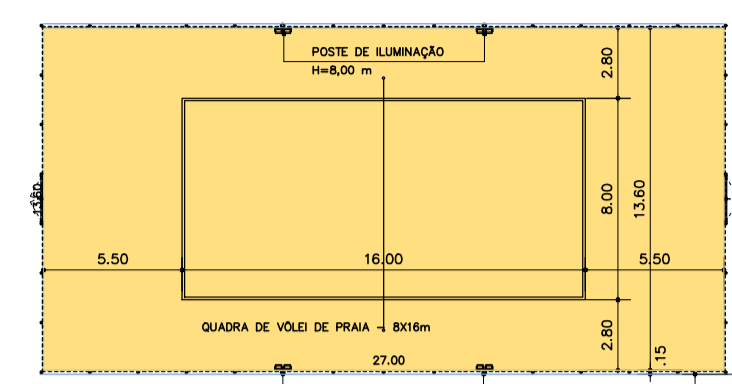
ÁREA DA ESCOLA

ESTACIONAMENTO E ÁREA DE MANOBRA DO TRANSPORTE ESCOLAR

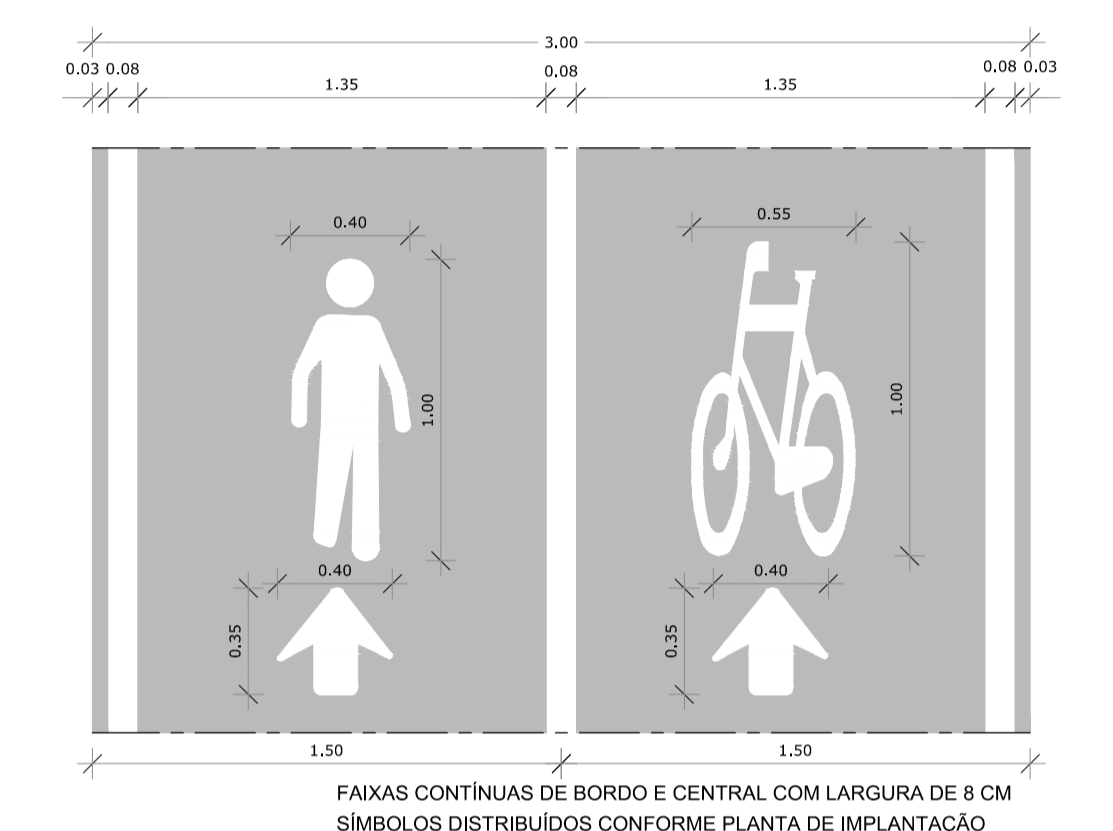
ÁREA VERDE COM BANCOS E MESAS

RUA PROJETADA

LIMITES DO TERRENO

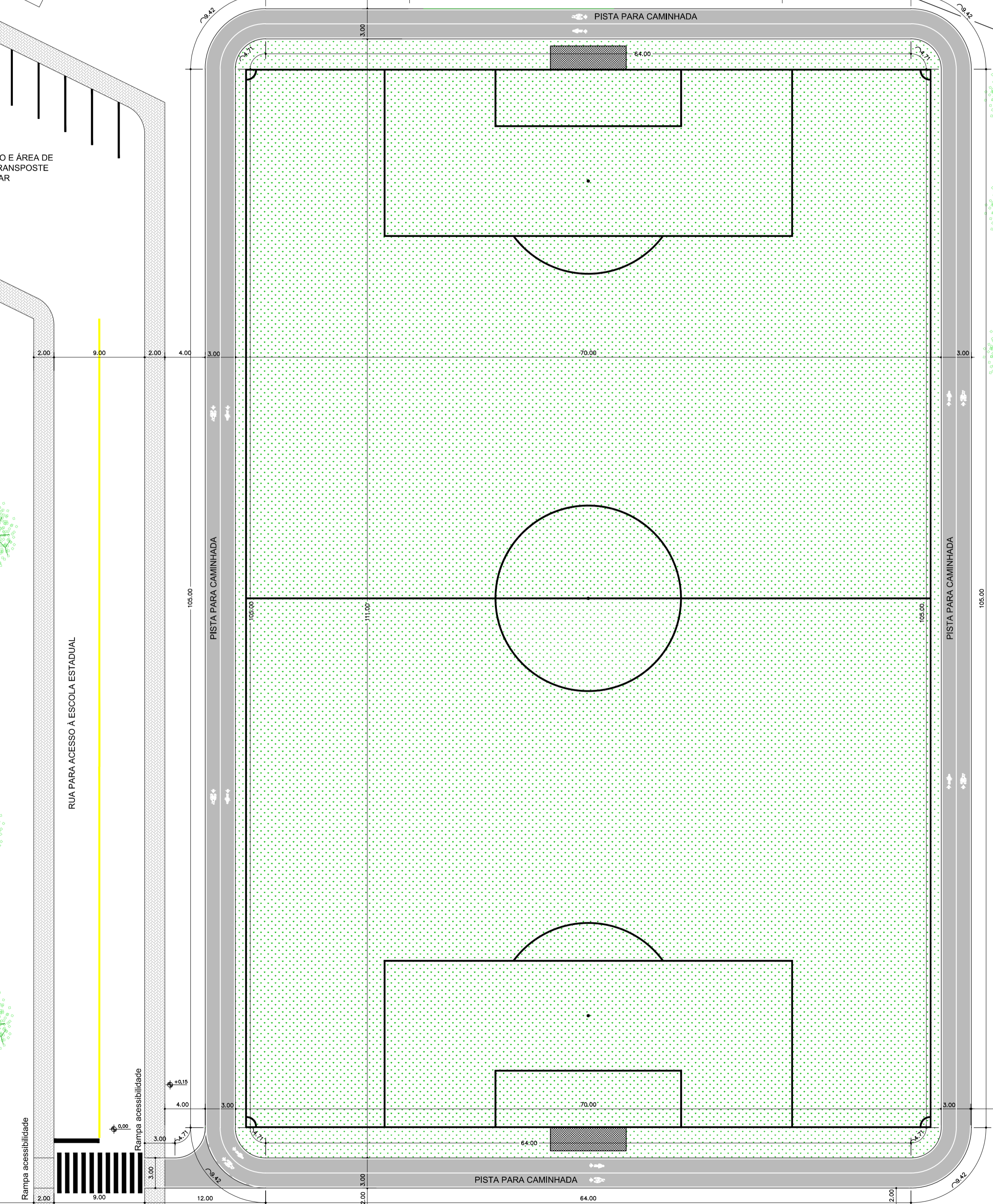


1 SEÇÃO TRANSVERSAL  
ESCALA 1:10



FAIXAS CONTÍNUAS DE BORDO E CENTRAL COM LARGURA DE 8 CM  
SÍMBOLOS DISTRIBUÍDOS CONFORME PLANTA DE IMPLANTAÇÃO

2 SINALIZAÇÃO HORIZONTAL  
ESCALA 1:25



3 IMPLANTAÇÃO  
ESCALA 1:300

		<b>OBRA:</b> <b>CONSTRUÇÃO PISTA DE CAMINHADA</b>	
<b>ENDEREÇO DA OBRA:</b> ESCOLA ESTADUAL ABELARDO JOSÉ NÁCUL CAPÃO BONITO DO SUL/RS		<b>RESPONSÁVEL TÉCNICO - PROJETO:</b> ANDERSON ALVES ENG. CIVIL - CREA/RS 183.934	
<b>PROPRIETÁRIO:</b> FELIPPE JUNIOR RIETH PREFEITO MUNICIPAL		<b>RESPONSÁVEL TÉCNICO - PROJETO:</b> ANDERSON ALVES ENG. CIVIL - CREA/RS 183.934	
<b>DATA:</b> FEVEREIRO/2019	<b>ESCALA:</b> INDICADA	<b>ÁREA:</b> 1120,48 m <sup>2</sup>	
<b>DESCRIÇÃO PRANCHA:</b> IMPLANTAÇÃO E DETALHES		<b>PRANCHA:</b> ARQ-02	