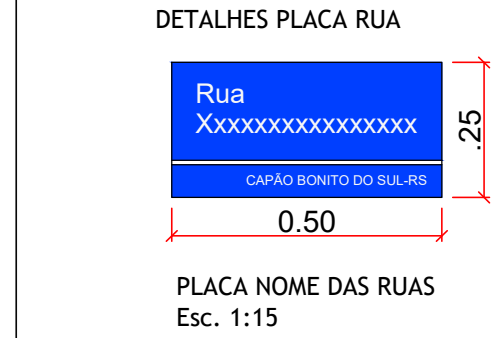
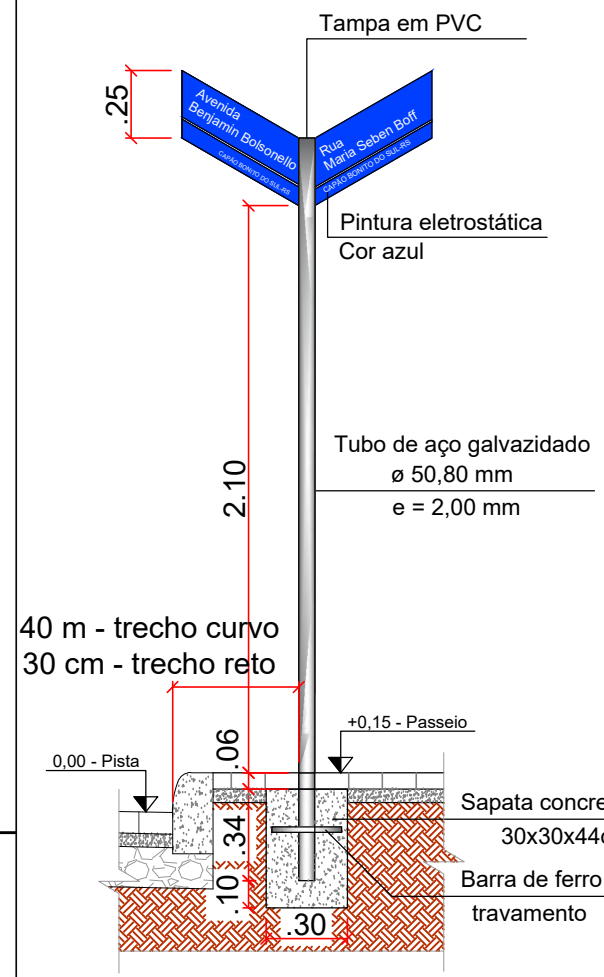
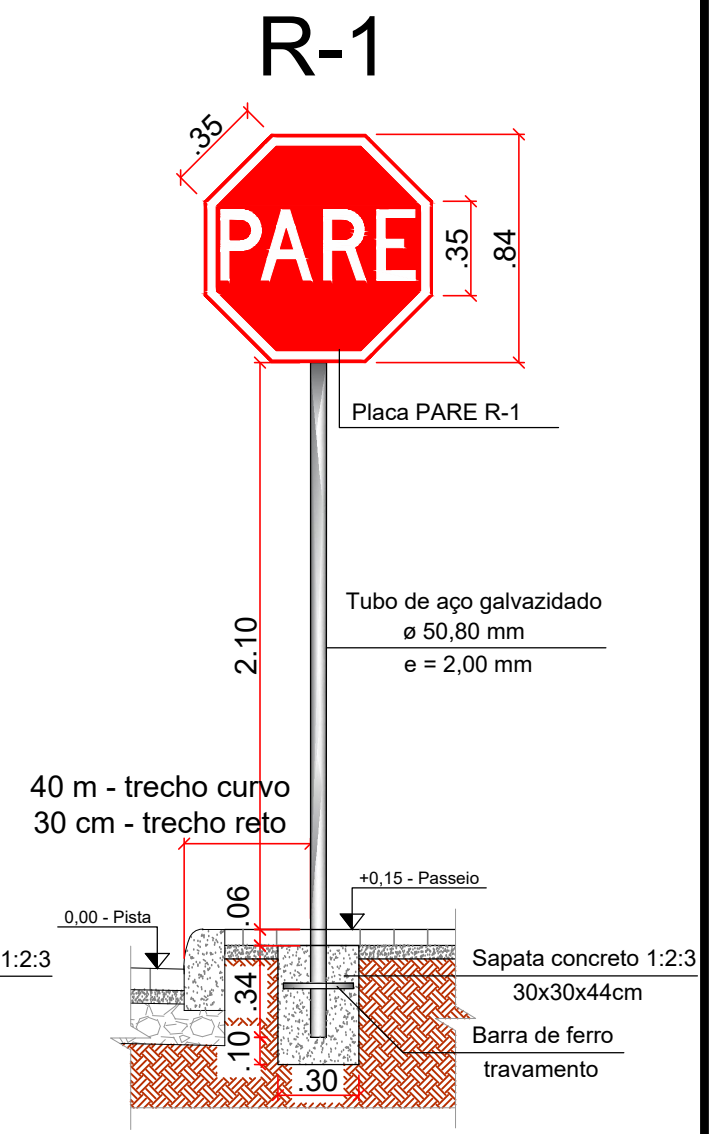


**1** SINALIZAÇÃO VERTICAL E HORIZONTAL  
ESCALA 1:75



PLACA NOME DAS RUAS  
Esc. 1:15



**2** DETALHES PLACAS  
ESCALA 1:30

<p><b>PREFEITURA</b> <b>CAPÃO BONITO DO SUL</b></p>	OBRA:	<b>PAVIMENTAÇÃO E DRENAGEM URBANA</b>
	ENDEREÇO DA OBRA:	RUA MARIA SEBEN BOFF CAPÃO BONITO DO SUL/RS
PROPRIETÁRIO:	RESPONSÁVEL TÉCNICO - PROJETO:	
FELIPPE JUNIOR RIETH PREFEITO MUNICIPAL	ANDERSON ALVES ENG. CIVIL - CREA/RS 183.934	
DATA:	ESCALA:	ÁREA:
ABRIL/2020	INDICADA	2.462,41 m <sup>2</sup>
DESCRIÇÃO PRANCHA:	PRANCHA:	
SINALIZAÇÃO	09/09	