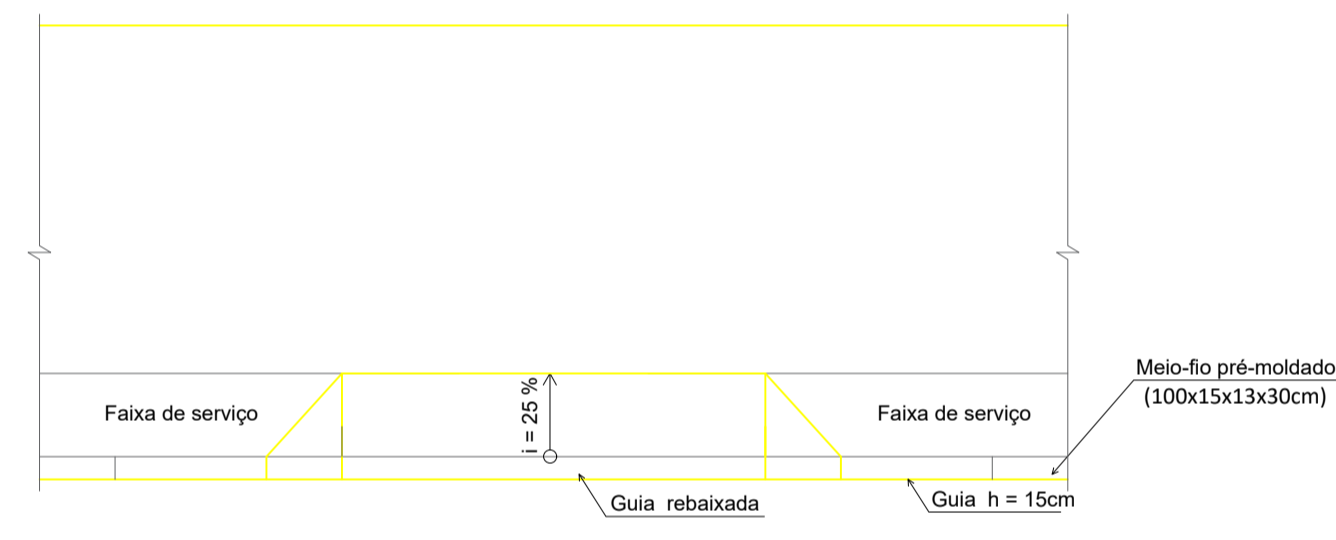
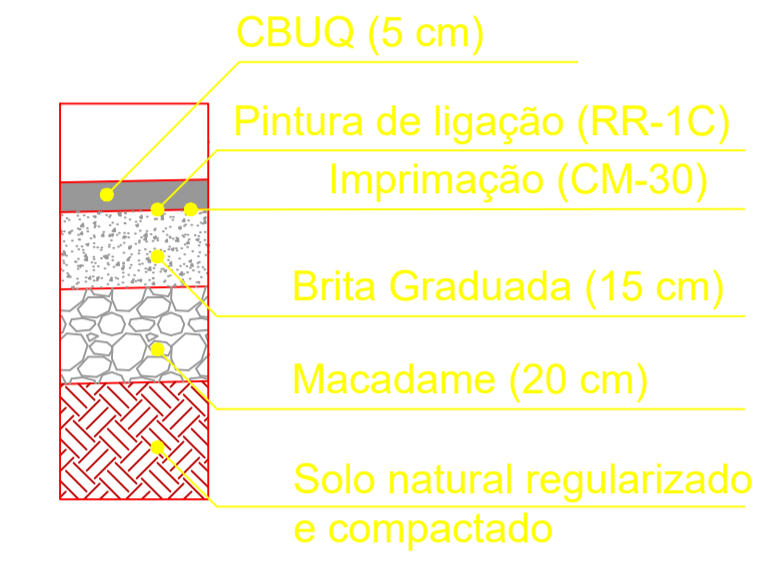


2 SEÇÃO TRANSVERSAL TÍPICA  
ESCALA 1:50

## DETALHE 01

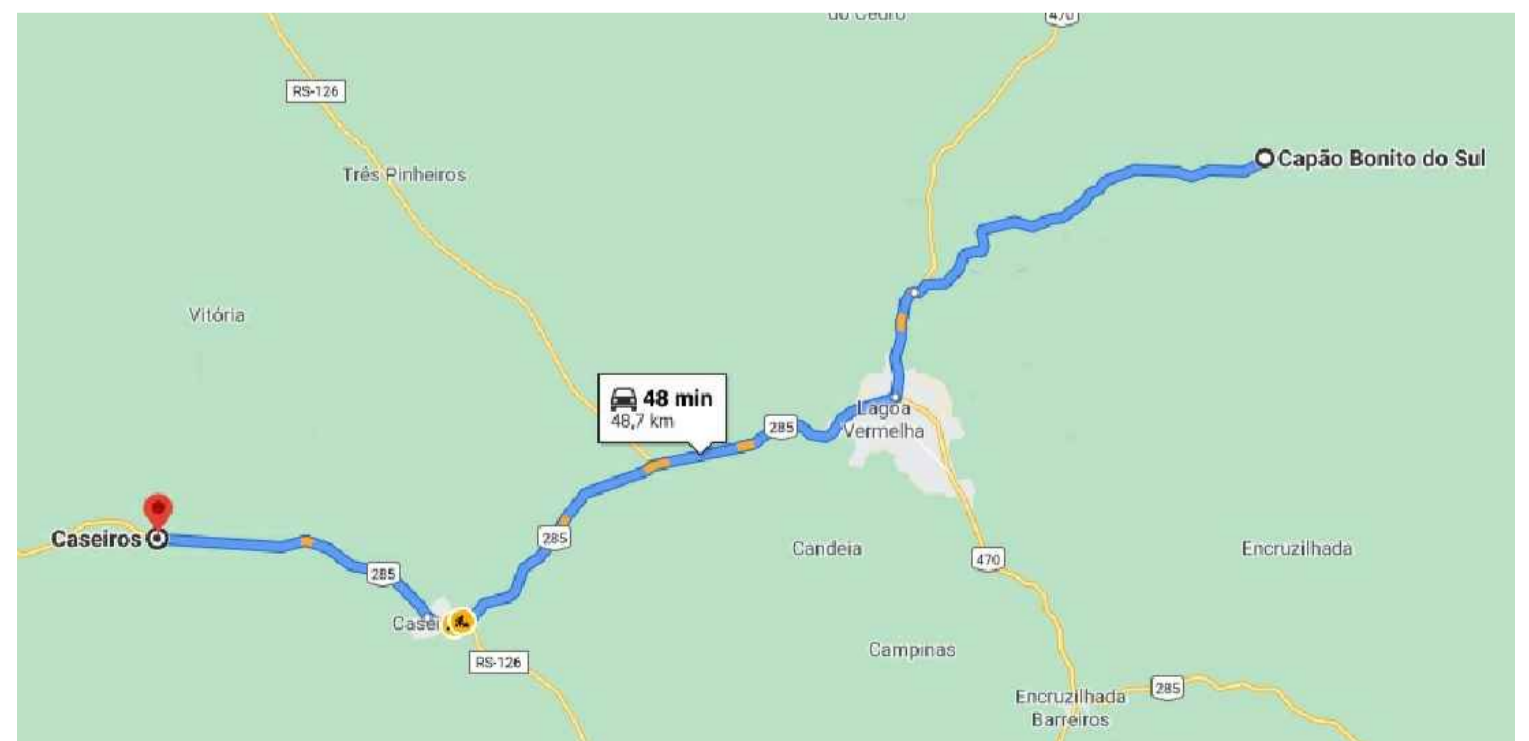
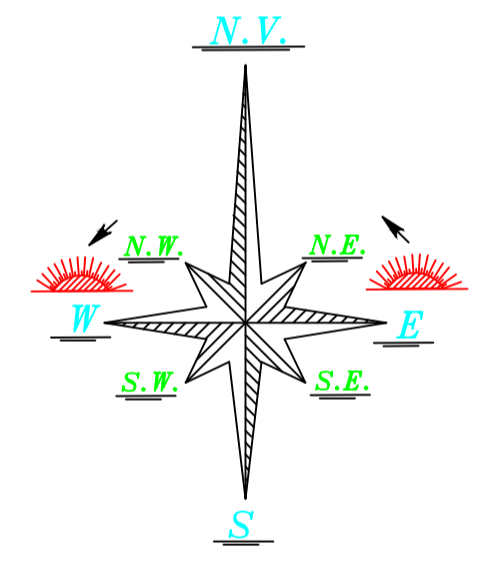


ACESSO DE VEÍCULOS AO LOTE

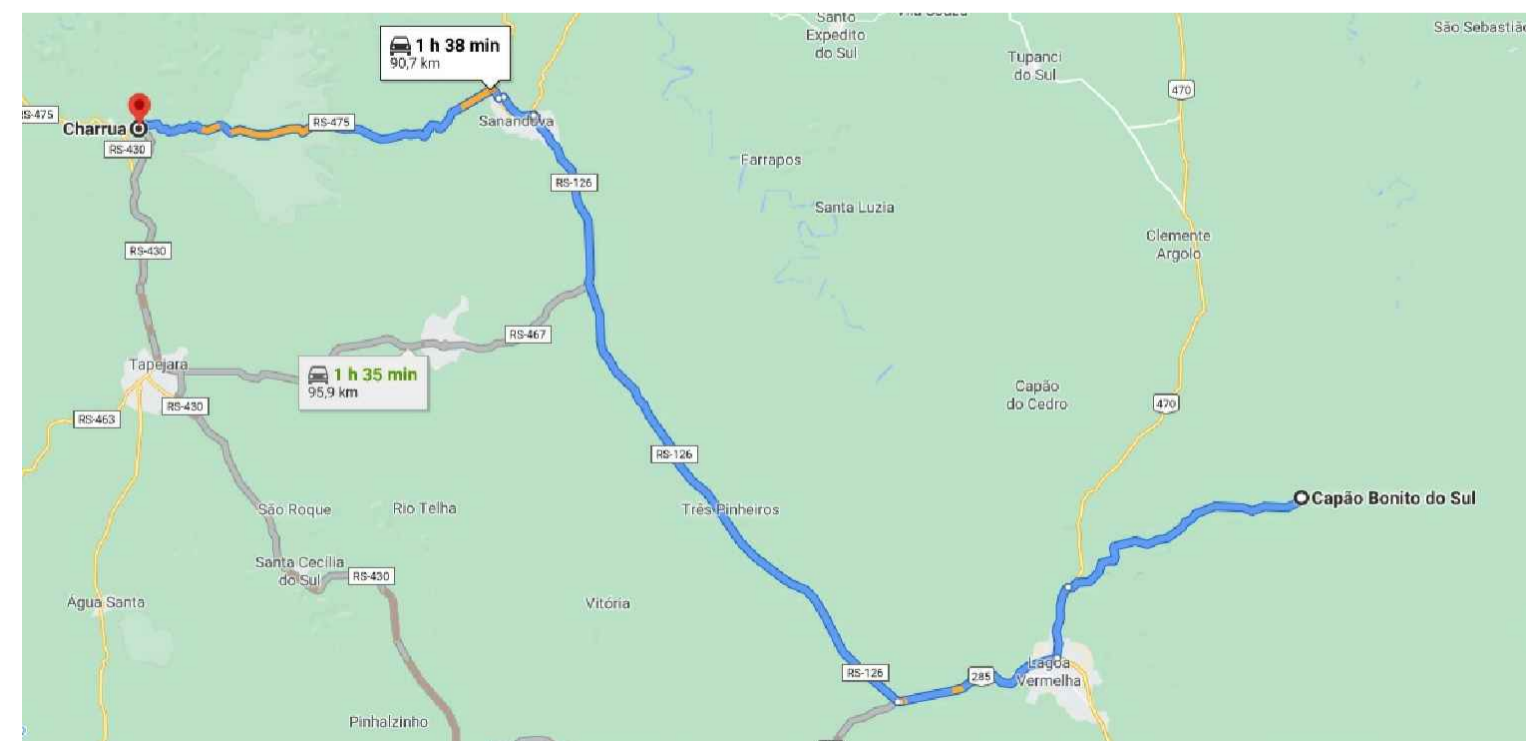
6 ACESSO TÍPICO  
ESCALA 1:50

### LEGENDA

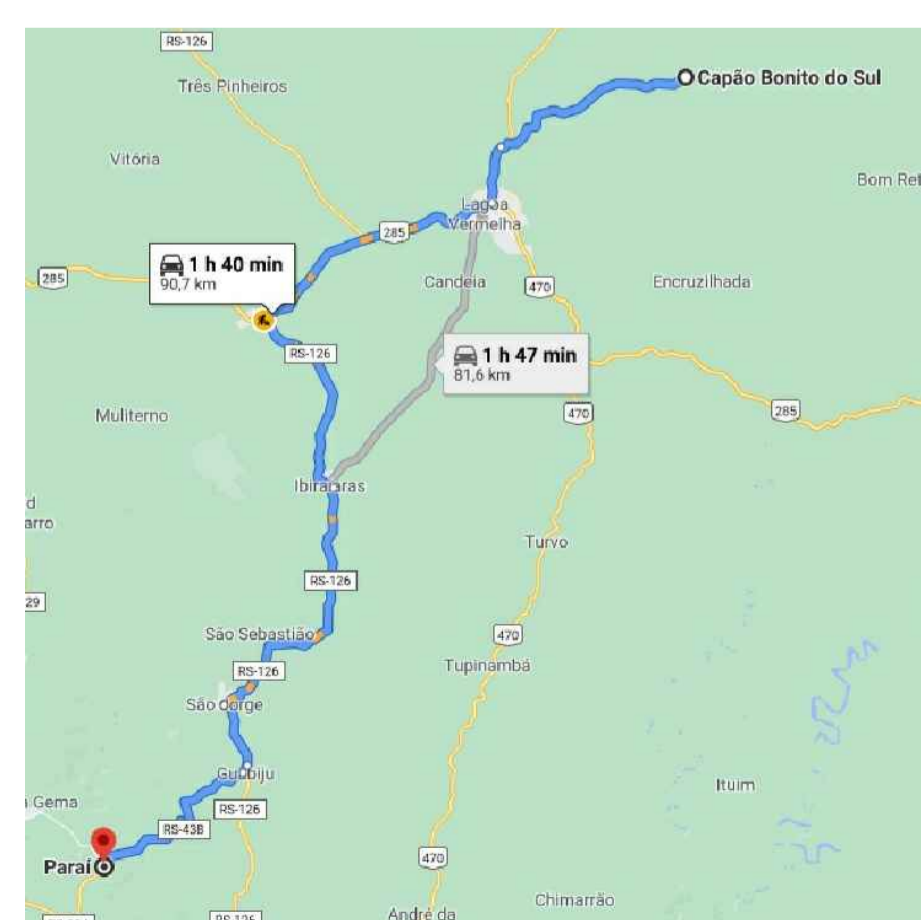
- MF— MEIO-FIO EM CONCRETO PRÉ-FABRICADO, 100 x 15 x 13 x 30 cm, REJUNTADO COM ARGAMASSA 1:3
- PAVIMENTAÇÃO EM CBUQ (5CM), COM PINTURA DE LIGAÇÃO E IMPRIMAÇÃO, SOBRE BASE EM BGS (15 CM) E SUB-BASE EM MACADAME SECO (20 CM)
- - - EIXO DA RUA A SER PAVIMENTADA



3 DISTÂNCIA USINA/PEDREIRA CASEIROS - OBRA: 48,70 KM  
SEM ESCALA



4 DISTÂNCIA USINA CHARRUA - OBRA: 90,70 KM  
SEM ESCALA



5 DISTÂNCIA USINA PARAÍ - OBRA: 90,70 KM  
SEM ESCALA

DMT:  
BRITA/MACADAME (mais próxima) = 48,70 km  
CBUQ (média 3 usinas mais próximas\*) = 76,70 km  
\*Localização das usinas com base na pesquisa das licenças da FEPAM/RS  
(<http://www.fepam.rs.gov.br/licenciamento>)

TÍTULO: Projeto para Pavimentação de Rua em CBUQ		DATA: 29/09/2021	DESENHO: TP-01
RESPONSÁVEL TÉCNICO: Fernando Multerno Junior Engenheiro Civil e Segurança do Trabalho CREA-RS: 219569		PROPRIETÁRIO: Prefeitura Municipal do Capão Bonito do Sul	
ENDEREÇO: Ginásio de Esportes Poliesportivo Clelio Francisco Ramos	ESCALA: Metros	ÁREA TOTAL: 16.243,77m²	ASSUNTO: Planta geral/reforma/elétrico
ESTE PROJETO É PROTEGIDO PELA LEI DE DIREITO AUTORAL, Nº 9.610/96, NÃO É PERMITIDA A REPRODUÇÃO OU EXECUÇÃO SEM A AUTORIZAÇÃO PRÉVIA DOS RESPONSÁVEIS ACIMA CITADOS.			