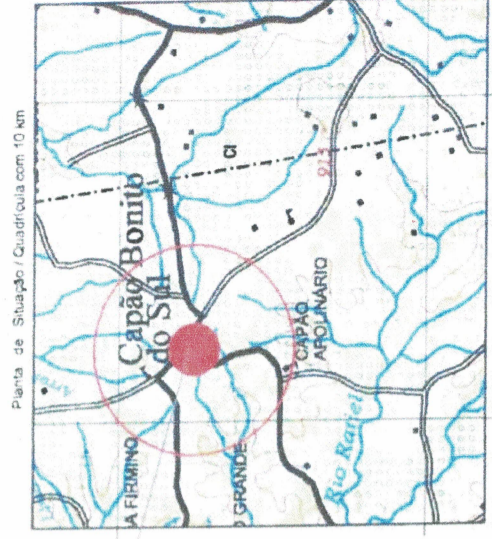
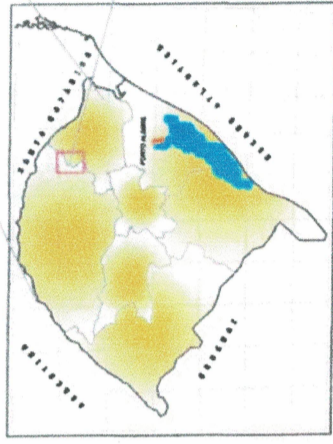
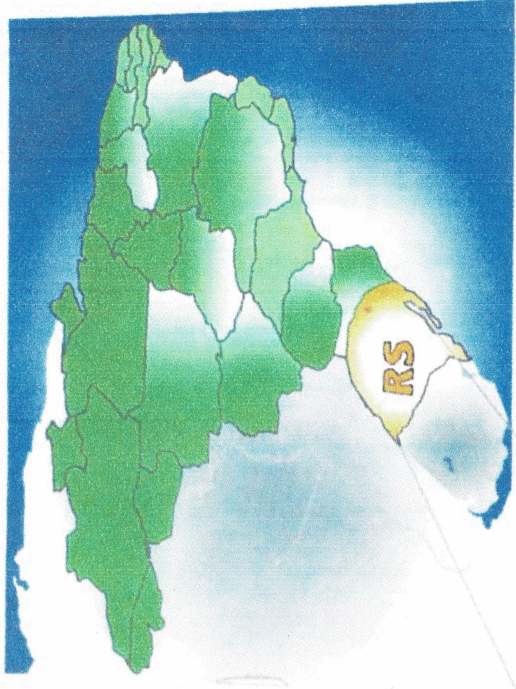
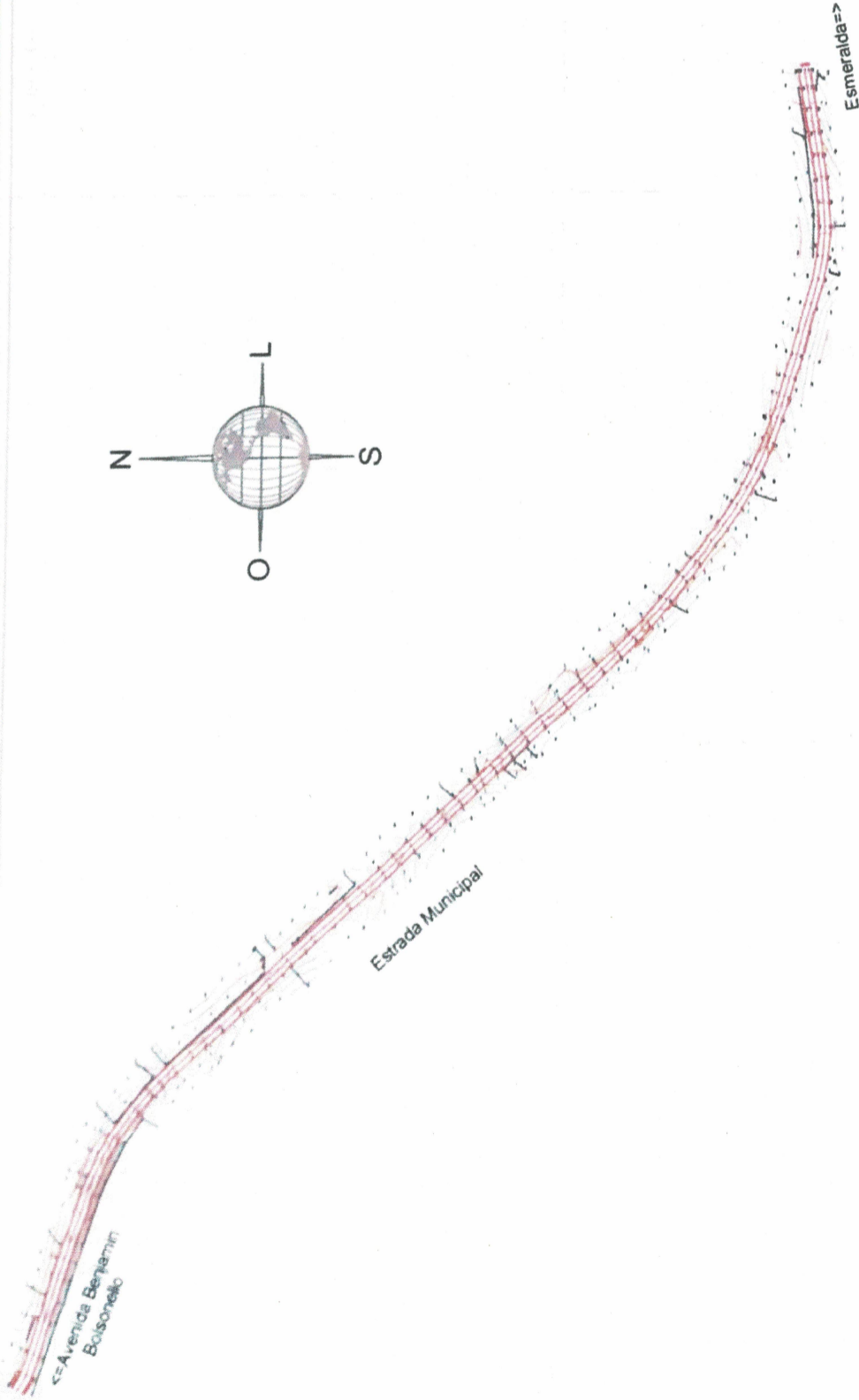
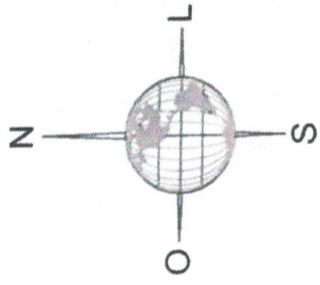
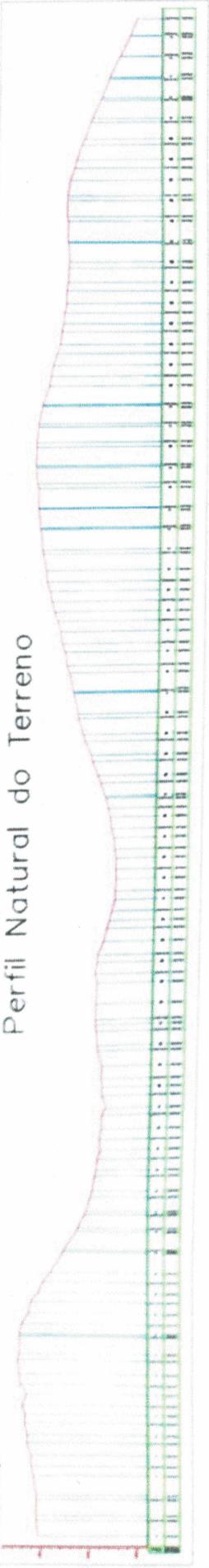


MAPA/PLANTA DE SITUAÇÃO E LOCALIZAÇÃO



Nome da Carta: PASSO FUNDO
 Projeção UTM: 22
 Meridiano Centr.: 51
 Fonte: Modificado - Ministério do Exército - DSG

SE 22 V-B
 MIR - 528

Proibida cópia ou reprodução que caracterize plágio
 Propriedade intelectual da Geo-Manik / Protegida pela
 Lei 9.610/98 Artigo 7 Inciso X

6887200

LEGENDA

	CURVAS DE NIVEL 5-5m
	CURVAS DE NIVEL 1-1m
	CERCA
	ESTRADA MUNICIPAL
	LINHA IDEAL
	COTAS

LEVANTAMENTO PLANIALTIMÉTRICO



Lagoa Vermelha - Passo Fundo
 FONE (054) 3358 2750 / 9 9619 1981
 WhatsApp - 9 9939 1829
 E-mail: geo.manik@gmail.com ou mapmanica@terra.com.br

Contratante:
 Município de Capão Bonito do Sul

Resp. Téc.:
 MOISES A. F. MANICA
 CREA-57220

PROJETO: Planialtimétrico para projeto de asfalto
 DATA: Julho / 2021
 ESCALA: 1:6.000

MEDICÃO: Gabriel DESENHO: Pedro H.
 MUNICÍPIO: Capão Bonito do Sul - RS
 LOCALIDADE: Capão Bonito do Sul